

Další informace k soutěži Modrá stuha- dopravní situace

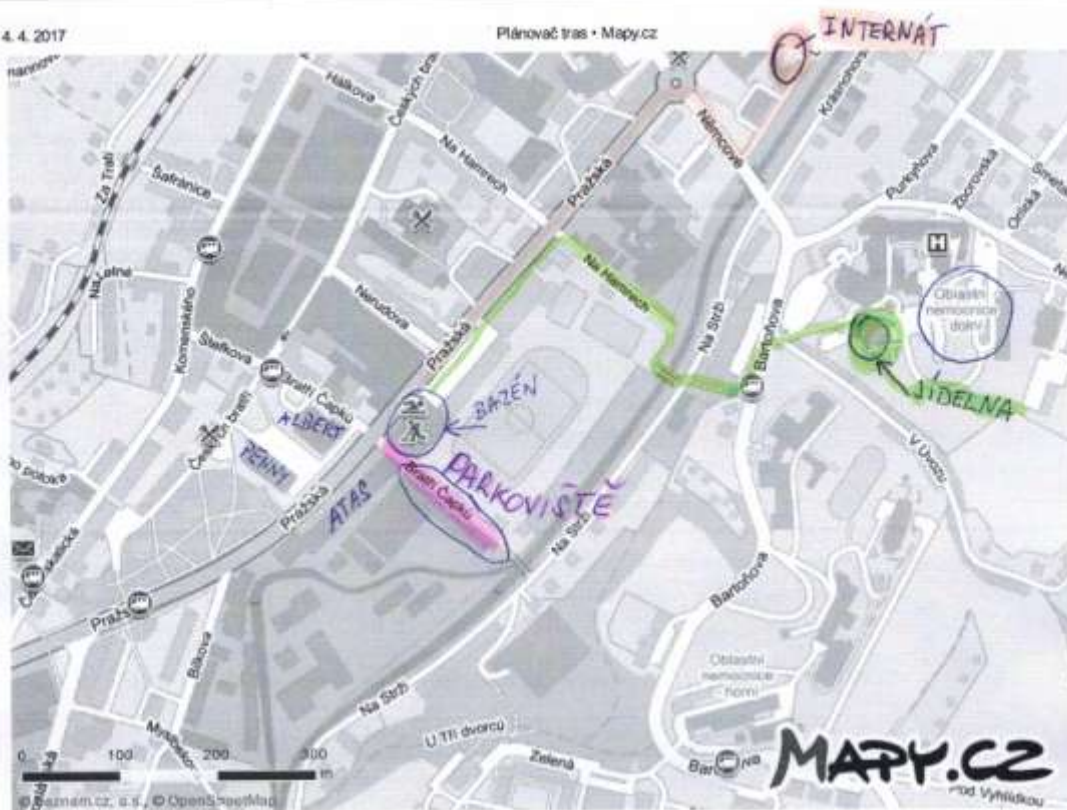
Upozorňuji, že od jara do podzimu v Náchodě probíhá rekonstrukce hlavní ulice Pražská viz tento odkaz. <http://www.mestonachod.cz/zpravodajstvi/zpravodajstvi-detail.asp?id=4305>



V tomto odkaze je možné si prohlédnout mapu objížděk .

Z důvodů této rekonstrukce parkoviště před bazénem není v provozu a proto využijte parkoviště v ulici Bratří Čapků. Tato ulice se nachází za bazénem u vjezdové brány na lehkootletický stadion, nebo u vjezdu do továrny Atas. Do této ulice se odbočuje z křižovatky u obchodu ALBERT co je v těsné blízkosti bazénu. Dále snad zaparkujete u prodejny Allbert a Penny, viz přiložená mapa na druhé straně.

Internát kde je zajištěno ubytování se nachází na Denisově nábřeží za Střední školou stavební. Na internát se dostanete dle přiložené mapy odbočením na kruhovém objezdu u Slávie směr nemocnice a následně po 100m před mostem vlevo .

Mapa je uložena na druhé stránce této přílohy.



-  ulice Bratří Čapků → NÁHRADNÍ PARKOVIŠTĚ
-  nejbližší cesta na oběd do jídelny nemocnice
cca 500m